



PLANSPITZE 2.117 m

N-81 Sturm und Drang 7+ (7 obl.)
 TOPO EB: J. Reinmüller und C. Holzer am

254 Blitz und Donner 7 (obl.)
 TOPO EB: K. Schagerl und R. Wagner am 19.08.1985

N-82 Korallenriff 8 (7+ obl.)
 TOPO EB: J. Reinmüller und R. Mayerl am 13.10.2023

255 Weg durchs Gegenlicht 7 (obl.)
 TOPO EB: J. Unterberger und M. Strimitzer am 24.07.1992

256 Nordostwand 5 (obl.)
 EB: S. Zeller und G. Gassner am 29.05.1971

257 Nordostwandrisse (Peter-Findl-Gedenkanstieg) 6+ (5+ A1)
 EB: H. Bärenthaler und E. Lerchbacher am 09.-10.06.1977


Kletterführer Gesäuse

4. Auflage • 2021

Jürgen Reinmüller
 Andreas Hollinger

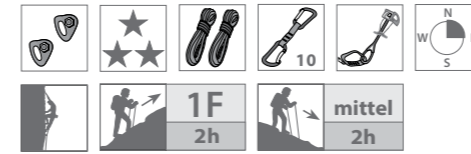
Details zum Buch:
 Hardcover, Fadenheftung, Format A4,
 676 Seiten mit über 1.000 alpinen
 Kletterrouten und Varianten

www.xeis-auslese.at





Korallenriff 8 (7+ obl.)



Charakter: Die Linie führt parallel neben dem großen Klassiker „Blitz und Donner“ durch schwarzen, stark wassererodierten Fels und zerrissene Strukturen und bietet sehr, sehr lohnende Kletterei in teils steilem Fels. Ab dem Band im Mittelteil durchwegs gute Kletterei in kompaktem Fels aber auch immer wieder über Bänder mit Vegetation. Der schwarze, untere Teil ist im Frühjahr und Frühsommer fast immer nass. Zwischen den Haken muss immer wieder recht zwingend geklettert.

Erstbegeher:
J. Reinmüller und R. Mayerl
am 13.10.2023

Wandhöhe: 450 m

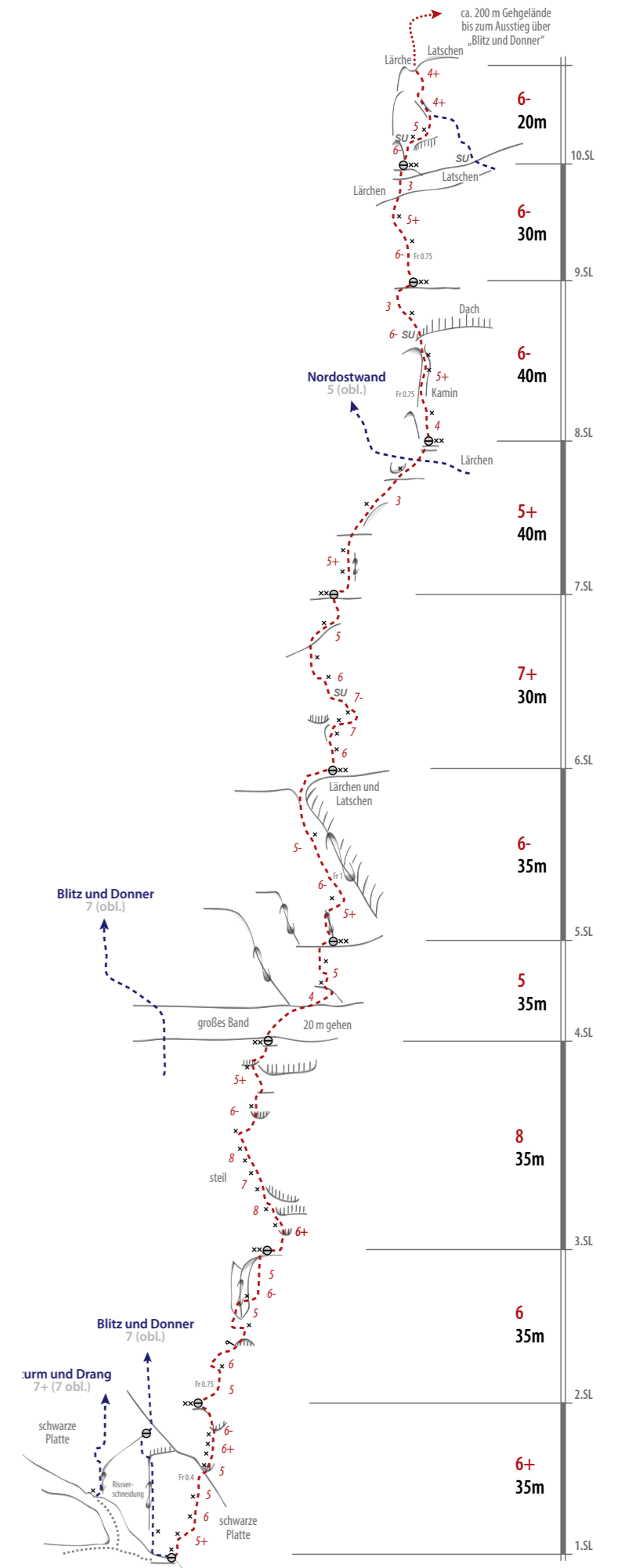
Zustieg: 1F bis direkt unter die große, schwarze, dreieckige Wand und zu Bohrhaken unter der Rissverschnidung der „Blitz und Donner“.

Abstieg: Vom Ausstieg 30 m hangparallel durch Latschen zur Wiese und diese ca. 150 m weiter zum markierten Wanderweg der Kölblplan. Über diesen und den Wasserfallweg (Klettersteig A-B) zum Parkplatz Kummerbrücke zurück.

Tipp: Unbedingt trockene Verhältnisse abwarten (2-3 Tage ohne Regen) sonst sind die ersten 3 Seillängen kein Genuss und gefährlich! Die idealsten Bedingungen gibt es im August und September.

Bilder

- 1 Roman Mayerl | Foto: Jürgen Reinmüller (8. SL)
- 2 Jürgen Reinmüller | Foto: Roman Mayerl (3. SL)
- 3 Jürgen Reinmüller | Foto: Roman Mayerl (1. SL)





PLANSPITZE 2.117 m

- 251** **Mailenstein 7- (6 obl.)**
TOPO EB: M. Rohrhofer, R. Weilguny, M. Kaltenegger im Mai 2018
- 252** **Pfeilerausstieg 7- (obl.)**
TOPO EB: M. Rohrhofer, R. Weilguny, M. Kaltenegger am 26.05.2018
- 253** **Nordostwand 3- (obl.)**
 EB: G. Jahn, J. A. Weiß und F. Zimmer am 27.09.1908
- N-81** **Sturm und Drang 7+ (7 obl.)**
TOPO EB: J. Reinmüller und C. Holzer am
- 254** **Blitz und Donner 7 (obl.)**
TOPO EB: K. Schagerl und R. Wagner am 19.08.1985

- N-82** **Korallenriff 8 (7+ obl.)**
TOPO EB: J. Reinmüller und R. Mayerl am 13.10.2023
- 255** **Weg durchs Gegenlicht 7 (obl.)**
TOPO EB: J. Unterberger und M. Strimitzer am 24.07.1992
- 256** **Nordostwand 5 (obl.)**
 EB: S. Zeller und G. Gassner am 29.05.1971
- 257** **Nordostwandrisse (Peter-Findl-Gedenkanstieg) 6+ (5+ A1)**
 EB: H. Bärentalner und E. Lerchbacher am 09.-10.06.1977
- 258** **Flammen der Jugend 8+ (8- obl.)**
TOPO EB: E. und R. Gruber am 25.08.1985